

清末——日治初期 新竹市居民祖籍之空間分析

韋煙灶*

壹、前言

一、研究途徑

1. 研究區之地理分區

本研究將新竹市東區、北區及香山區分為不同空間階層的區域，將全市視為一個大區域；將東區、北區及香山區視為三個次區域；更進一步分割的小區域包括：竹塹城（含北區與東區部分）、南寮地區（北區）、東區丘陵台地區、東區之平原區、北香山區與南香山區；並以行政村（里）為調查與繪圖之最小的空間單元，進行族群祖籍（如閩、客）及次方言群（如漳州音系、泉州音系）空間分類及分析，藉由蒐集世居家族開基祖原籍的資料進行地圖比對，確認研究區的族群與次方言群的空間結構；進一步將比對結果以面資料形式轉繪到研究區圖上，呈現清末一日治初期新竹市世居家族的區域特色。

2. 研究概念

傳統地理學的研究方法論被地理學者整理出三大傳統：空間分析（Spatial analysis）、區域研究（Regional study）與人地關係（Man-land relationship）探討。此三大方法論傳統中，空間分析是最容易與其它相關研究領域對話的地理學方法論，本文之研究方法偏向於空間分析。首先彙整並還原新竹市各世居家族渡臺祖原籍到鄉鎮以下的地名，在工作完成後，可針對各世居家族在新鄉（新竹市）—原鄉（福建、廣東）的空間分布形態，進一步解構，整個研究均

* 國立臺灣師範大學地理學系教授

建立在以地圖作為研究工具的基礎上來操作。空間界線（即在地圖上畫線）其重要性，在於能彰顯空間內部的同質性及空間之間的差異性，故在畫線之前必須參酌區劃的目的及空間界定的指標，並申述這些指標的可行性，以決定最適的空間界線。當此界線確立之後，許多空間自明性（spatial identity）即清晰浮現。

3. 世居家族祖籍資料的蒐集

本研究近15年長時間蒐集新竹市世居家族的祖籍資料，蒐集的方式主要是運用大量族譜資訊，祠堂（公廳）宗族沿革誌、家族祖塔墓誌及地方公廟廟誌等，以及研究論文與文獻閱讀¹，以取得研究所需的「世居家族」個案資料。本文之「世居家族」指的是「受訪者本人向上推三代即已定居本聚落的家族；或該家族定根本地已經超過120年（即臺灣割讓日本前後）」；而世居居民指的是世居家族所傳的後裔，且仍定居於本地的居民，進一步探討其來與入墾年代，以及來此地的拓墾史。然而，在研究操作上，世居家族個案資料取自「歷史文獻」的部分會以田野調查加以過濾，原因是絕大部分的歷史文獻通常對於「開基拓墾者」與「先驅拓墾者」未加以釐清²；或將原本就是閩南人錯認為是客家裔（如新北市石門區潘姓與朱姓）³，而造成資訊混淆的情形。簡言之，本研究所要蒐集的世居家族，希望是實實在在一直定居某地的家族，而非文獻上記載的土地請墾者或入墾者（此兩者未必然會留下來，成為當地的世居家族）。且新竹市在歷史上沒有因族群、祖籍、姓氏的分類械鬥，而產生村落的族群、祖籍、姓氏結構大幅重組的狀況，「開基拓墾者」不會有反覆重組的

1 張德南將歷來的研究成果彙整出版《新竹區域社會研究》一書，對本研究新竹市世居家族祖籍資料蒐集均有很大的貢獻。見張德南，《新竹區域社會研究》（新竹：新竹市文化局，2010年）。

2 韋煙柱、張智欽，〈新竹市南寮地區的區域開發、聚落及家族發展之探討〉，《地理研究報告》，第40期（2004年），頁93。臺灣土地的開墾有「先驅拓墾者」和「開基拓墾者」之分，所謂「先驅拓墾者」是指最早進入當地拓墾的移民，「開基拓墾者」是指最早定居當地，並留下來開枝散葉的居民，往往成為當地的世居家族。先驅拓墾者可能是開基拓墾者，也可能再次遷徙到臺灣島內他處或返回祖籍地。

3 如同彥文將新北市石門區望族潘姓與朱姓世居宗族錯認為福老客（客底）。潘姓祖籍為詔安縣五都親營鄉（今漳州市東山縣西埔鎮親營村）；朱姓祖籍為詔安縣五都西埔墟（今東山縣西埔鎮區），雖然東山島在歷史上有很長的時間歸詔安縣管轄，舊詔安縣只有二都為客家話區，其餘三、四、五、六都均為閩南話區，東山島是一個純閩南話區。見周彥文，〈北淡地區客家家族移民及互動研究案〉，《行政院客家委員會99年度獎助客家學術研究計畫》（臺北：行政院客家委員會，2010年）。

現象，本研究之時間段落雖設定在「清末—日治初期」，也相當能反映初墾之時新竹市的祖籍與族群（次方言群）空間分布結構。

4. 族譜資料的運用、行政區劃名解讀、網路檢索、地圖冊比對及現地訪談

族譜資訊的運用是本研究取得世居家族個案資料最重要的工具，臺灣漢人的修譜，在姓氏源流部分仍免不了有虛構的嫌疑，但對於祖籍地以及遷臺後的家族史大多有詳盡的交代，甚至在原鄉前幾代的遷徙史都有記載，在這十餘年間所蒐集到族譜，已足夠用於研究區各地家族祖籍地的檢索。除了族譜資料外，祖堂（公廳）、家族祖塔墓誌乃依據族譜內容加以撰寫，祖籍地、遷臺時間等家族資訊往往交代的很清楚，除了在處理與平埔族相關的少數姓氏要特別小心外，基本上絕大多數的資料十分可靠。

這些訪談個案資料，一部份的工作是將之放到地圖當中，以分析其空間區位特性，但要達到如此細緻的空間尺度，除了地圖比對外，網路檢索及福建、廣東各類地圖冊比對，均是很重要的研究工具，如族譜及墓誌等所記錄的祖籍地名，往往因時間久遠而使行政區劃轉換、更名、消失、筆誤，則網路檢索及祖籍地名轉化的解讀能力，就成為重要的調查方法。

如筆者本家口傳的祖籍地為泉州府南安縣潭能港，至今未能解答出潭能港的確切位址，但韋姓係小姓，現今整個泉州市及廈門市只有三個行政村有韋姓族人聚居，南安縣（今泉州市轄南安市）只有水頭鎮上林村這個行政村有韋姓人家定居，其地理位置緊貼南安與晉江交界的安海灣。因此，新竹市香山區港南里南油車港韋姓家族的祖籍地為南安市水頭鎮上林村是十之八九的。

南油車港（香山區港南里之南油車港自然村）陳氏家族長老，撰於清同治12年（1873）《陳家誌族譜》記載，陳氏渡臺祖陳陣妻白氏媽之原籍為「泉州府同安縣金門鎮拾都斗門溪邊(後)鄉」（今金門縣金沙鎮何斗里斗門），第三代陳陣（號雲飛）妻白氏成娘於康熙年間（按：應為康熙末年）攜三子胡、倍、壯生渡臺，定居「竹塹北門城外南油車港庄」（照片1）。祖籍資料

中的「金門鎮」應解讀為「金門鎮總兵官轄區」；「拾都」為稅收空間單位之一⁴；此處「溪邊鄉」之「鄉」指的自然村，而非現今之臺灣鄉鎮市區之地方行政區劃名稱⁵。

5. 世居家族調查與繪圖的空間單元基準、繪製主題圖的地圖操作方式

1904年出版的《臺灣堡圖》上之小字（或更早1901年調查的土名）聚落位階很接近於臺灣地區聚落地理研究所定義的「自然村」，是構成清末臺灣社會的基本空間單位。⁶可根據這個學理，儘量設定以自然村作為調查與繪圖的最小空間單元，並以行政村為繪圖空間單元。在世居宗族的統計則採取以居民點為準，即一個被調查的居民點視為一筆「樣本」，如此可減低人為非隨機取樣的誤差。

將點狀資料轉化成面狀資料，個案資料數愈多則愈具備空間歸納的合理性，但資料來源有「不可得」與「無法普查」的實務問題。解決這個問題的方式，是將傳統聚落空間切割成若干空間階層（hierarchy），如區分為超行政村、行政村、自然村等階層，在調查與繪圖操作上，以微觀的調查方式，將聚落空間由小而大逐漸建構成一個完整的拼圖。

將田野訪查所得到的個案家族的祖籍地資料，利用地圖比對及網路檢索，比對出世居家族祖籍之現今鄉鎮級以下地名在地圖上的位置。其次，利用上述研究成果將研究區在世居家族分類其方言群屬性，以點資料形式分別點繪在研究區上，以觀察新竹市在拓墾初期族群分佈可能的空間結構。然而，此種地圖

4 金門過去屬於泉州府同安縣翔風（鳳）里管轄，地分十五、十六、十七、十八、十九、二十等都。十五都指大嶝保（大嶝島，屬中國廈門市）、十六都指小嶝保（小嶝島，屬廈門市）、二十都指烈嶼保、其餘各都在金門本島。但在清代的金門島上應無「拾都」之地。參許維民，《走訪金門古厝》（金門：金門縣政府，2006），頁34。

5 金門之「鄉」有時指鄉鎮行政區，有時指自然村（應繼承明朝以來推行的鄉約制），閩南人為區隔兩者之差異，而以閩南話文白異讀的方式處理，將行政區的「鄉」唸成文讀之/hiong⁴⁴/（泉州音系）或/hiang⁴⁴/（漳州音系與潮汕音系）（讀音如香港之「香」）；自然村的「鄉」唸成白讀之/hiunn⁴⁴/（泉州音系）或/hionn⁴⁴/（漳州音系與潮汕音系）（讀音如拿香拜拜之「香」），或以「鄉里/hiunn⁴⁴ li⁴⁴/」、「鄉社/hiunn⁴⁴ sia³³/」來稱呼。

6 施添福，〈臺灣聚落研究及其史料分析——以日治時期的地形圖為例〉，收錄於張炎憲、陳美容編，《臺灣史與臺灣史料》（臺北：自立晚報社，1993），頁131-184。

操作是帶有空間抽樣性的，但由於本研究所取得個案資料已經相當多，並不會影響到研究數據統計的客觀性。

二、研究目的

1. 探究新竹市世居家族在新鄉（新竹市各行政區、地理區）的祖籍分布之空間特性。
2. 分析新竹市世居家族在原鄉（福建及廣東）的祖籍分布之空間特性。

貳、研究結果與討論

一、新竹縣、市整體世居家族的族群分布特性

新竹地區「海閩山客」的空間分布形態是很清晰的（表1），原鄉位於閩南話區及客家話區的世居家族，在新竹所對應的閩客族群界線約沿著：臺15線公路新豐鄉路段—松林村北面村界—竹北市縱貫鐵路線—新竹市光復路一段與高速公路的連線—新竹市、縣界—新竹市香山區五福路段—香山區南湖路—香山區與寶山鄉之縣、市界。比對洪惟仁等的調查⁷，原是客家移民優勢區的新竹市東區金山面到新竹縣市界，以及寶山鄰接新竹市東區的地帶，其語言使用已成「泉州—海陸雙語區」，顯見泉州（閩南）話在這區域仍是強勢語言。

表1、新竹縣、市之世居家族祖籍（分府、州）的比例

祖籍	泉州府/ 永春州	漳州府/ 龍巖州	福州府/ 興化府	汀州府	潮州府	嘉應州	惠州府	其他 府州	平埔族 竹塹社	總個數
家族 個數	435	17	3	33	179	316	440	5	17	1445
%	30.1	1.2	0.2	2.3	12.4	21.9	30.4	0.3	1.2	100.0

註：表1之數據為2016年6月已調查之資料。

7 洪惟仁、許世融、黃卓權，〈新竹地區的語言分佈與民族遷徙〉，《第八屆國際客方言研討會》（桃園：中央大學客家學院客家語文研究所，2008年），頁1-45。

二、新竹市世居家族的祖籍分布特性

1. 分府州祖籍的討論

表1到表7是本研究透過精細的田野訪查、大量的族譜檢索、相關研究報告彙整，尤其是新竹市文化局的相關出版品、許多出版品為上網可查。表2顯示，新竹市是福建閩南籍移民裔佔高度優勢的區域（90.3%，334/370），而此閩籍又以泉州府籍佔高度優勢（84.6%，313/370）；泉州籍中又以同安縣籍佔優勢（44.4%，139/313），同安縣中又以原馬巷廳（今廈門市翔安區加上金門縣的範圍，參見圖1⁸）佔優勢（36.7%，51/139，實際比例應高於此數），其中可確認為金門籍者佔18.8%（16/85，實際比例應高於此數），這種移墾的地緣脈絡與竹塹最初拓墾的領導者王世傑為今金門縣金沙鎮浦山里浦邊鄉（按：此「鄉」的行政區劃同於自然村之意）有很大關聯性，這種祖籍結構當然會影響到現今新竹市居民的閩南話口音特色。上述港南里南油車港陳姓之祖籍「金門縣金沙鎮何斗里斗門」與浦山里浦邊為隔壁村，族譜又記載「康熙年間渡臺」，此金門斗門陳氏可能是最初跟隨王世傑到竹塹拓墾的金門籍家族之一。

表2、新竹市世居家族祖籍（分縣）的比例

祖籍	惠安	晉江	安溪	南安	同安	永春	泉州府/ 永春州	漳州府/ 龍巖州	其他	總個數
家族 個數	58	66	25	25	139	12	325	9	36	370
%	15.7	17.8	6.8	6.8	37.6	3.2	87.8	2.4	9.7	100.0

8 目前中國的地方行政區劃，在省、直轄市、自治區之下設地級市、地區或自治州，「地區」只見於地廣人稀之新疆、西藏、青海與黑龍江等省區；自治州設於少數民族比例較高區域。地級市之下設若干縣、縣級市與區，故其「區」為縣級行政區，而非臺灣之鄉鎮行政區。泉州市、廈門市、漳州市、龍岩市與莆田市均為福建省之地級市，莆田市、漳州市管轄範圍約等同於清代之興化府、漳州府，泉州市管轄範圍相當於泉州府扣除同安縣與馬巷廳之大陸部分（目前中國將金門劃歸泉州市管轄），再加上清代永春直隸州之永春與德化兩縣。清代之泉州府同安縣相當於今之廈門市與金門縣合起來的範圍，但在1775（乾隆40）年又從同安縣切割出馬巷廳，民國以後廢除馬巷廳，復歸同安縣管轄。新竹地區世居家族在表述祖籍地時，很少以馬巷為祖籍，絕大部分仍宣稱為同安籍。

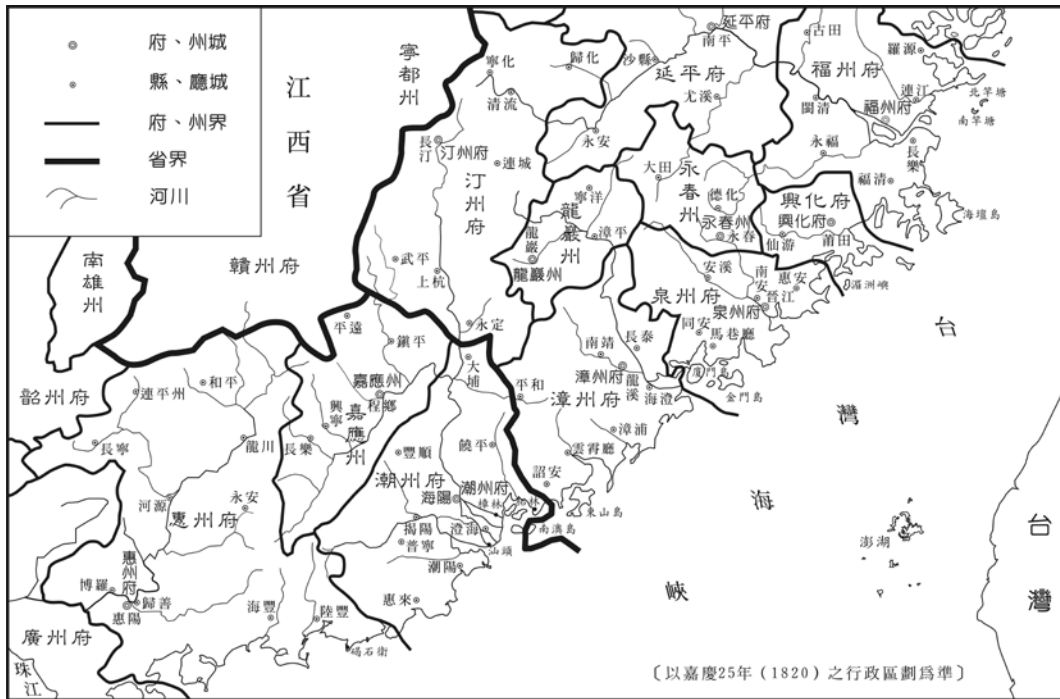


圖1、清代臺灣漢籍移民主要來源地之行政區劃

圖片來源：韋煙灶、張智欽，〈臺灣漢人之堂號——兼論閩南人與客家人堂號之差異〉，《宜蘭技術學報人文社會專輯》，第9期（宜蘭：國立宜蘭技術學院，2000年），頁17-33。

表3、新竹市東、北、香山區世居家族祖籍（分縣）的比例

東區										
祖籍	惠安	晉江	安溪	南安	同安	永春	泉州府/ 永春州	漳州府/ 龍巖州	其他	總個數
家族個數	17	8	9	6	25	1	66	3	20	89
%	19.1	9.0	10.1	6.7	28.1	1.1	74.2	3.4	22.5	100.0
北區										
祖籍	惠安	晉江	安溪	南安	同安	永春	泉州府/ 永春州	漳州府/ 龍巖州	其他	總個數
家族個數	17	15	14	15	97	8	166	6	4	176
%	9.7	8.5	8.0	8.5	55.1	4.5	94.3	3.4	2.3	100.0
香山區										
祖籍	惠安	晉江	安溪	南安	同安	永春	泉州府/ 永春州	漳州府/ 龍巖州	其他	總個數
家族個數	24	43	2	4	17	3	93	0	12	105
%	22.9	41.0	1.9	3.8	16.2	2.9	88.6	0.0	11.4	100.1

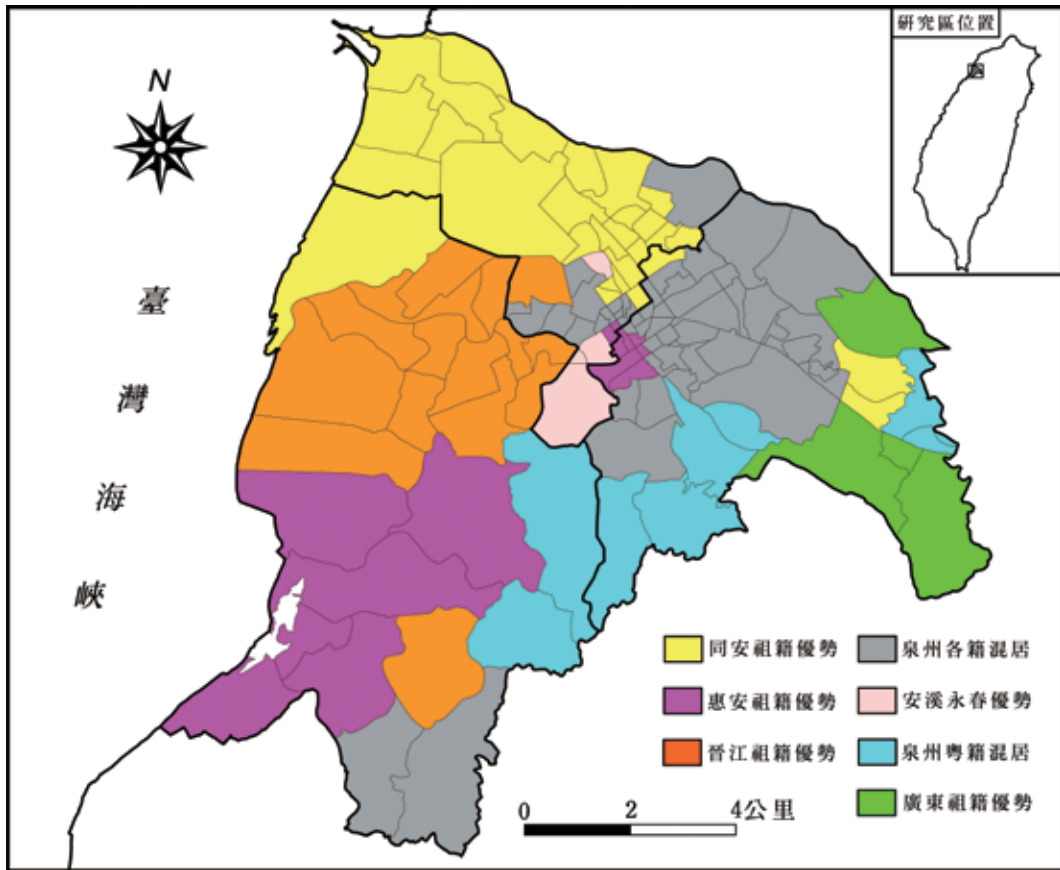


圖2、新竹市各區、里世居家族優勢 (>50%) 祖籍之空間分布型態

資料來源：新竹市世居家族之祖籍調查表（未發表）。

2. 新竹市世居家族祖籍的地理分區討論

新竹市整體的移民裔祖籍，但作為地理學研究者，更是偏好從空間分析中獲得到具有學術意義的論點，而「空間分析」的方法不外是根據地理環境特性與歷史發展脈絡進行重組（圖2、圖3、表1至表7）⁹。王世傑拓墾集團最早拓墾之地在東前街36巷（清代稱為暗街仔，號稱新竹第一街），從竹塹港沿往竹塹磚城內的官路沿線，延伸到竹塹磚城的到北門及西門成片的區域，是同安籍

9 由於便於古今行政區對照，圖3上所標示的行政區劃為現在之行政區，分區著色的範圍則是還原到清代的行政區劃範圍。清代泉州府轄下各縣與現今行政區劃對應如下：晉江縣相當於今之泉州市鯉城區、豐澤區、洛江區、晉江市、石獅市加總之範圍；惠安縣相當於惠安縣加上泉港區的範圍；南安縣（今之南安市）、安溪縣、永春縣、德化縣等的縣境範圍基本上維持不變，同安縣則在前文已說明。

世居家族佔高度優勢的區域，只有零星幾個里為泉州籍各縣混居區，使得今新竹市北區有最高比例的同安祖籍世居家族，從現今新竹市北區與東區、香山區的區界來看也略有相合之處。

東區在竹塹城南門內外的世居家族以惠安籍佔優勢，東門內外則為泉州籍各縣分移民裔的混居區，向東的平原區以泉州府籍佔絕對優勢，到了台地與丘陵區則轉變為泉粵各半的態勢；香山區的優勢祖籍則南北有別，北香山為晉江籍世居家族佔優勢，南香山為惠安籍佔優勢。可見即使已經是屬於泉州移民裔佔高度優勢的區域，仍可見更細緻的以分縣祖籍地緣形式群聚的現象。

從北區、東區及香山區的行政區劃來進行空間統計，以看出清末至日治初期新竹市居民空間自明性之外，可再分出更細緻次區域（subregion），如清代竹塹（磚）城內範圍的世居家族其祖籍比例結構相似新竹市整體的結構（表4），城內是匯聚從事二、三級產業人士的核心區域（中心商業區）。理論上可視為新竹地區族群祖籍結構的縮影，竹塹磚城內的廣東籍或客家族群世居家族所佔的比例卻相當低，新竹縣、市之閩、客族群的地域分隔，可謂是涇渭分明的。此外，竹塹磚城尚內有少數其他省府州籍移民家族（福州府2、江西省2、興化府1），顯示當時城內人群結構的多元性。

表4、清末至日治初期竹塹磚城內之家族祖籍（分縣）的比例

祖籍	惠安	晉江	安溪	南安	同安	永春	泉州府/ 永春州	漳州府/ 龍巖州	其他	總個數
家族 個數	15	15	9	8	23	4	74	4	5	83
%	18.1	18.1	10.8	9.6	27.7	4.8	89.2	4.8	6.0	99.9

註：清代竹塹磚城內各里包括：東門、中正、中山、大同、中興、西門、仁德、中央、石坊、南門、南市、關帝、成功、潛園（東半）等14里。

新竹市東區再分為：東半部台地丘陵區與西半部平原區（約以臺鐵鐵路線或地形等高線25公尺為高度下界），平原區有90.7%（49/54）為福建閩南籍世居家族，其中泉州府籍（不含永春）佔87.0%（44/54）；台地丘陵區的世居家族則是閩略多於粵，祖籍約各佔一半，這些粵籍移民裔大部分（88.2%，15/17）的原

鄉是客家方言區（表5），且此台地丘陵區越是偏東的地區，粵籍或客籍的比例越高，最東邊的金山面（今金山里與科園里）已可歸入客家話區。

表5、新竹市東區世居家族之閩、客族群及其社群所佔比例

原鄉方言區	海陸客	長樂/永安客	非長樂四縣客	饒平客	武平客	泉州/永春閩	漳州閩	海陸閩	潮州閩	其他	小計	
平原區	家族個數	0	0	1	2	0	47	2	0	0	2	54
	%	0.0	0.0	1.9	3.7	0.0	87.0	3.7	0.0	0.0	3.7	100.0
台地丘陵區	家族個數	3	1	6	3	1	19	1	1	0	0	35
	%	8.6	2.9	17.1	8.6	2.9	54.3	2.9	2.9	0.0	0.0	100.2

註：台地丘陵區包括：東勢、東園、公園、頂竹、南大、東山、建華、綠水、光復、武功、豐功、軍功、建功、立功、光明、光鎮、新光、湖濱、仙宮、高峰、明湖、柴橋、埔頂、龍山、新莊、關東、仙水、科園、金山等29里。

平原區包括：文華、復興、錦華、親仁、復中、中正、東門、關帝、成功、育賢、榮光、南門、南市、福德、振興、新興、竹蓮、寺前、下竹、三民、前溪、水源、干甲等23里。

從表6觀察，新竹市北區南寮地區幾乎是泉州府籍移民裔所構成的區域，且同安縣籍（實則可再縮小集中到馬巷廳）比例高達92.5%（37/40），臺灣語言學者將新竹市南寮地區作為臺灣閩南語「偏海腔」，也就是近似同安腔的代表點，從居民的祖籍結構可充分對應董忠司的論點。¹⁰南寮區域是清代竹塹港貿易輻射的範圍，循清代官道可吸納來自北門內、外商業區、油車港鹽場的貿易活動，並作為鳳山溪與頭前溪兩流域的貨物集散地。顯然，這個清代竹塹的精華區向來為同安籍移民所掌控，此應當也是反映在新竹地區，同安人扮演先驅拓墾者的角色。陳志豪從中觀察到「十九世紀初期竹塹商人」貿易行為表現在空間上的差異性，投資竹塹內山拓墾事業多為塹城泉郡三邑移民¹¹，同安籍則否，也是相當程度反映不同祖籍世居家族在竹塹地區的空間分布結構。表2

10 董忠司總纂，《臺灣閩南語辭典》（臺北：五南，2001年），頁4-5。

11 竹塹城南門內外，約相當於今新竹市東區南門、關帝、成功、福德、南市等5里，在這個區域找到24個世居家族居民點，其中泉州府惠安籍有13個，三邑籍合計19個，同安籍4個，漳州府漳浦籍1個。竹塹城北門內、外，約相當於今新竹市北區北門、中興、長和、新民、仁德等5里，在這個區域找到27個世居家族居民點，其中泉州府同安籍有14個，三邑籍合計9個，永春籍1個，汀州府永定籍2個，江西省籍1個。洪惟仁、許世融、黃卓權，〈新竹地區的語言分佈與民族遷徙〉，《第八屆國際客方言研討會》（桃園：中央大學客家學院客家語文研究所，2008年），頁1-45。

所呈現的世居家族祖籍屬於泉郡三邑比例為40.3%（149/370），同安籍的比例為37.6%（139/370），竹塹城東及城南內、外是三邑籍聚集之地，惠安人聚集於的態勢尤其明顯，與北門內、外同安籍聚集的現象呈對照之勢。

表6、新竹市北區南寮地區之世居家族祖籍（分縣）的比例

祖籍	惠安	晉江	安溪	南安	同安	永春	泉州府/ 永春州	漳州府/ 龍巖州	其他	總個數
家族 個數	1	0	0	1	37	1	39	1	0	40
%	2.5	0.0	0.0	2.5	92.5	2.5	96.6	2.5	0.0	100.0

註：南寮地區包括新竹市北區的古賢、康樂、舊港、南寮、中寮、海濱及港北等7里。

從表7來看，新竹市香山區的優勢族群同樣是以泉州府籍占絕對優勢，但從原鄉縣分來看，其結構與北區及東區有頗大的差異，甚至香山區南、北部也有所差異。新竹市南寮地區及新竹縣竹北市、新豐鄉、桃園市新屋區的沿海地區，均以同安人佔優勢，而香山卻以晉江及惠安籍移民居多，合佔泉籍移民的52.4%（55/105）。然而若按地理區劃，將香山區分為兩個次地理區，則世居家族祖籍空間分布特色又清晰顯露出來了，北香山晉江籍佔61.4%（35/57），其中至少有30%是祖籍晉江縣東石鄉郭岑（今泉州市轄晉江市東石鎮郭岑村）楊氏所貢獻。南香山惠安籍世居家族佔四成餘（41.7%，20/48），此惠安籍中又屬於頭北地區的比例頗高¹²，只不過在統計上難以具體呈現。

「頭北」在歷史上也稱「惠北」（即泉州府惠安縣北部區域之意），是一個地理區卻非行政區，遲至2000年才從惠安縣分出，設立縣級的泉港區¹³。清代的頭北港是竹、苗沿海地區諸港對口貿易的重要口岸之一（見照片2）。在地理、語言方面相較於泉州其他地區具有特殊性，目前苗栗縣竹南崎頂及通霄白沙屯地區，均可聽到此種帶有頭北口音的閩南話。

12 如《淡新檔案》：「竊查竹塹香山港至中港一十五里，沿海居民惠安縣頭北人十有其九，結群聯黨，專以接販私鹽為務」。引自陳志豪，〈十九世紀初期竹塹商人與山區拓墾小考——以合興莊墾戶陳長順為例〉，《第六屆臺灣古文書與歷史研究學術研討會》（臺中：逢甲大學歷史與文物管理研究所暨臺灣古文書學會，2012），頁1-15。

13 朱定波，《泉港頭北人·閩臺同宗村》（福州：福建省海峽民間譜牒文化研究院，2015），頁1-2。

其次，新竹市世居家族之祖籍空間地緣性明顯，某一程度是夾帶在血緣性或虛擬血緣（同姓但非同宗親）性之中，北區南寮、中寮、海濱及康樂等四里，均以祖籍泉州府馬巷廳彭厝的彭姓為優勢姓（>50%），海濱里居民更是90%以上為彭姓；香山區虎山、虎林、浸水、樹下等四里及前香山鄉楊寮村（因興建新竹空軍機場而廢村）均以祖籍泉州府晉江縣東石鄉郭岑村的楊姓為優勢姓（>50%）；香山區朝山、海山、鹽水與南港等四里也有惠安頭北裔林姓世居家族群聚。油車港地區（包括今北區港北里與香山區港南里）有四支陳姓世居宗族相鄰而居，但其祖籍分別為泉州府南安、同安、馬巷、金門，是屬於虛擬血緣性家族的空間群聚。

表7、新竹市北香山與南香山之世居家族祖籍（分縣）的比例

北香山地區										
祖籍	惠安	晉江	安溪	南安	同安	永春	泉州府/ 永春州	漳州府/ 龍巖州	其他	總個數
家族個數	4	35	0	3	10	1	53	0	4	57
%	7.0	61.4	0.0	5.3	17.5	1.8	93.0	0.0	7.0	100.0
南香山地區										
祖籍	惠安	晉江	安溪	南安	同安	永春	泉州府/ 永春州	漳州府/ 龍巖州	其他	總個數
家族個數	20	8	2	1	7	2	40	0	8	48
%	41.7	16.7	4.2	2.1	14.6	4.2	83.3	0.0	16.7	100.2

註：北香山地區包括：港南、虎山、虎林、浸水、樹下、中埔、頂埔、埔前、頂福、牛埔、大庄、香山、東香與香村等14里，另1938-1961年間因新竹機場興建與擴建而被廢村的原香山鄉楊寮村，可採集到部分的世居家族樣本也計入計算。

三、以原鄉語言地理區為空間單元的討論

以語言文化區來看待研究區世居家族的祖籍地緣性，泉州話之下可再分為泉山腔、泉中腔、泉海腔、同安腔四大類，¹⁴也就是說泉州有四個語言文化區。位於湄洲灣、泉州灣、圍頭灣、深滬灣邊的「泉海地區」（參圖4），由

¹⁴ 洪惟仁，〈族群地圖與語言地圖的史實鑑定：從小川地圖（1907）說起〉，《臺灣語文研究》，第8卷第2期（2013年），頁129。

於海運聯繫便利，使社會網絡密切，語言、風俗、文化相似，即使同縣，泉海地區與泉山、泉中地區之人文地理環境差異性，甚至是高於不同縣分之間的差異性。若將新竹地區泉郡三邑裔的世居家族的祖籍，挑出可確認位於泉海地區（統計時，將範圍限縮到今泉州各縣市的臨海鄉鎮）者，進行統計比較，則發現位在泉海地區者至少佔80.2%（77/96），移民原鄉的地緣性十分突出。因此更細緻的世居家族祖籍空間分析，可跳脫以縣為空間分類單元的侷限，以更深入瞭解世居家族間的原鄉人際網絡關係；母語口音形的原鄉地理區位基礎，這是地理學和與語言學研究對話的一個鮮明例證。

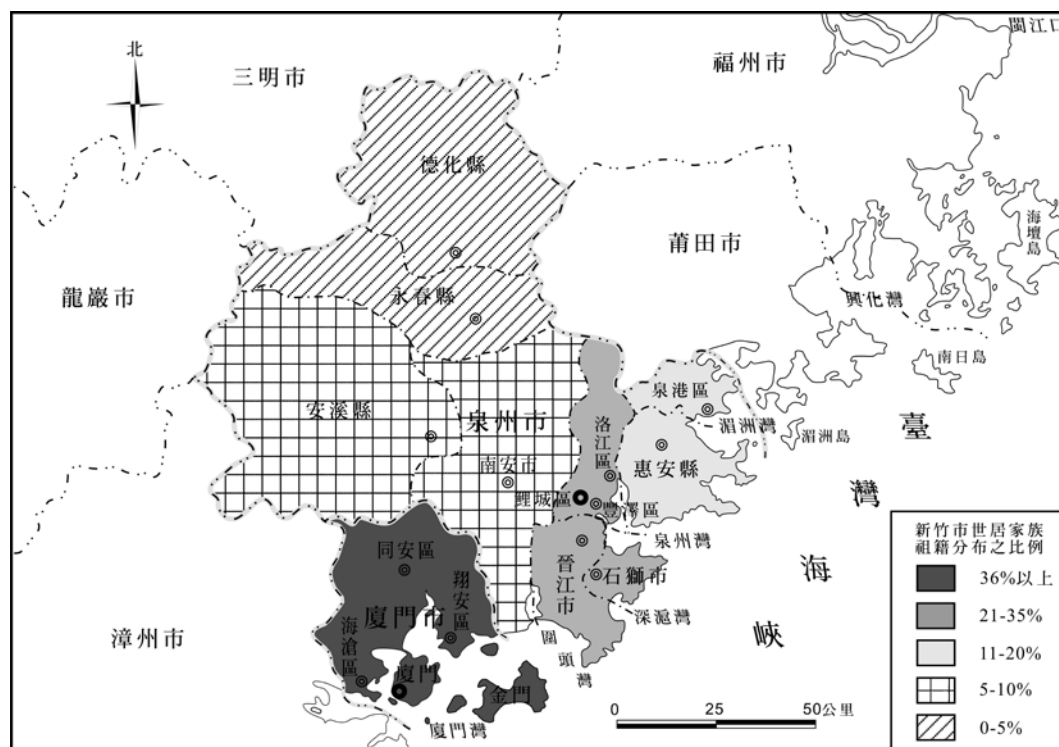



圖3、新竹市世居家族的主要祖籍分布及其所佔比例

參、結論

本研究採取田野調查、文獻分析（以族譜為主）與地圖分析並行方式，利用網路無遠弗屆的功能，將文獻及田野訪查到的研究區世居家族祖籍放到此歷史方言區圖中，藉以推斷研究區各世居家族的方言及族群歸屬，並進而統計其祖籍分佈（新竹市及閩南、粵東原鄉）的人口比例及空間分布特色，並透過主題地圖的呈現，讓數字說話及將資訊圖像化。利用微觀的田野調查與宏觀的地圖比對，以及細緻的空間分析則有助於還原臺灣拓墾過程中人群互動的糾葛關係。

以地理區為空間單元的世居家族祖籍空間分析，可跳脫以縣為空間分類單元的侷限，以更深入瞭解世居家族間新鄉—原鄉聯結的人際空間網絡關係。母語口音形的原鄉地理區位基礎，利用世居家族祖籍及方言/方言音系區の確認與統計，進而探究臺灣各區域（如新竹市）居民的口音形成的部分地理條件，是臺灣地理學研究能和與方言學研究對話的一個鮮明例證。如在移墾之初，新竹地區閩、客族群分布的閩海客山之空間型態已經是涇渭分明。新竹市閩南族群以泉州系移民佔絕對優勢，泉州各縣移民中又以福建閩南靠近臺灣海峽的沿海區域為多，尤其是圍繞在廈門灣、圍頭灣¹⁵、深滬灣的周邊區域；以縣分來看，以同安籍佔優勢，再細分則發現同安籍中又以前清馬巷廳（今金門縣與廈門市翔安區合起來的範圍）為主，進而形塑現今之新竹地區的閩南話明顯偏向同安腔口音。

15 圍頭灣更深入陸地的灣中之灣，稱為「安海灣」，為鄭芝龍等海商集團早期貿易之根據地。



照片1、新竹香山區港南里陳氏《陳家誌族譜》之〈新立家誌族譜序〉（陳騫先生提供拍攝）



照片2、泉州市泉港區峰尾鎮峰尾城下之頭北港



照片3、位於金門縣金沙鎮光前里蔡厝之王世傑墓（泉州府授鄉飲大賓之銜，故以「郡大賓」稱之）



照片4、金門縣金沙鎮浦邊王世傑故居公廳（祖先神龕寫有「功在竹塹」）



照片5、位於金門金沙鎮之新竹南寮彭姓之開閩始祖彭子安之妻羅氏墓碑墓誌（南寮彭氏祖祠提供拍攝）



照片6、新竹市香山區美山里草納寧福宮廟誌（記載草納王姓於清嘉慶年由泉州府惠安縣渡臺定居）